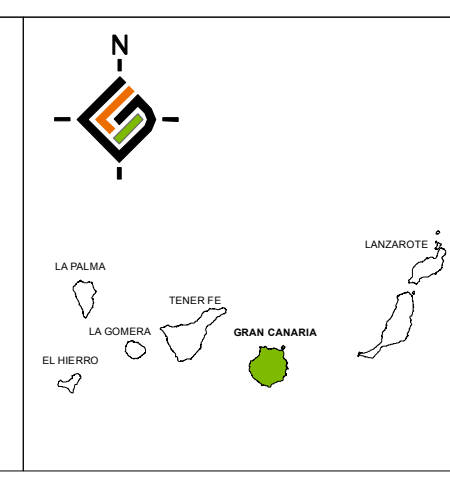
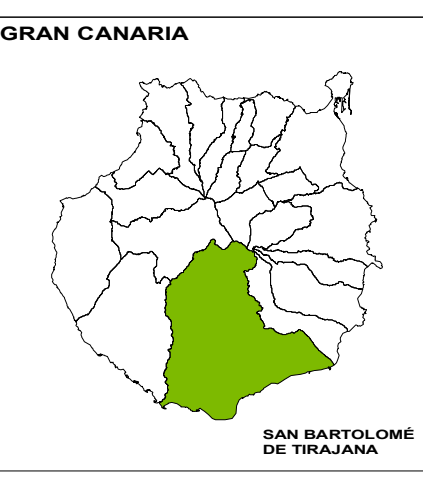
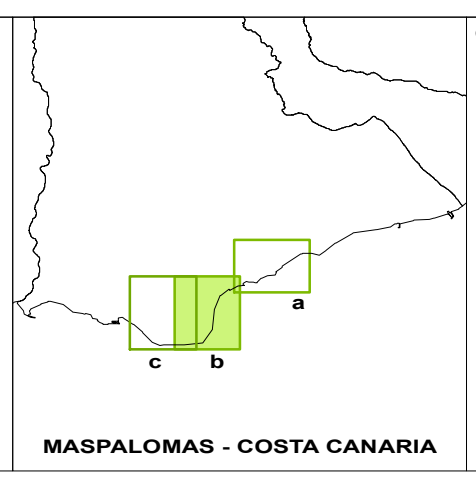


Fuente cartográfica  
GRAFCAN, S.A. (Año 2009)

--- Ámbito de referencia territorial  
 --- Ámbito de actuación  
 Área de las parcelas

47 - 250	5001 - 10000
251 - 500	10001 - 25000
501 - 1000	25001 - 50000
1001 - 5000	50001 - 352842



**Plan para la modernización, mejora e incremento de la competitividad de San Agustín, Playa del Inglés y Maspalomas**  
**SAN BARTOLOMÉ DE TIRAJANA**  
 PLANO DE INFORMACIÓN DEL PIMM ANÁLISIS DE LA MORFOLOGÍA URBANA Nº PLANO:

**PARCELACIÓN**  
**Playa del Inglés**  
**PMM-I-18b**

REDACTOR:  
 EQUIPO TÉCNICO  
 GESPLAN S.A.

FECHA:  
 OCTUBRE 2012  
 ESCALA:  
 1:5.000